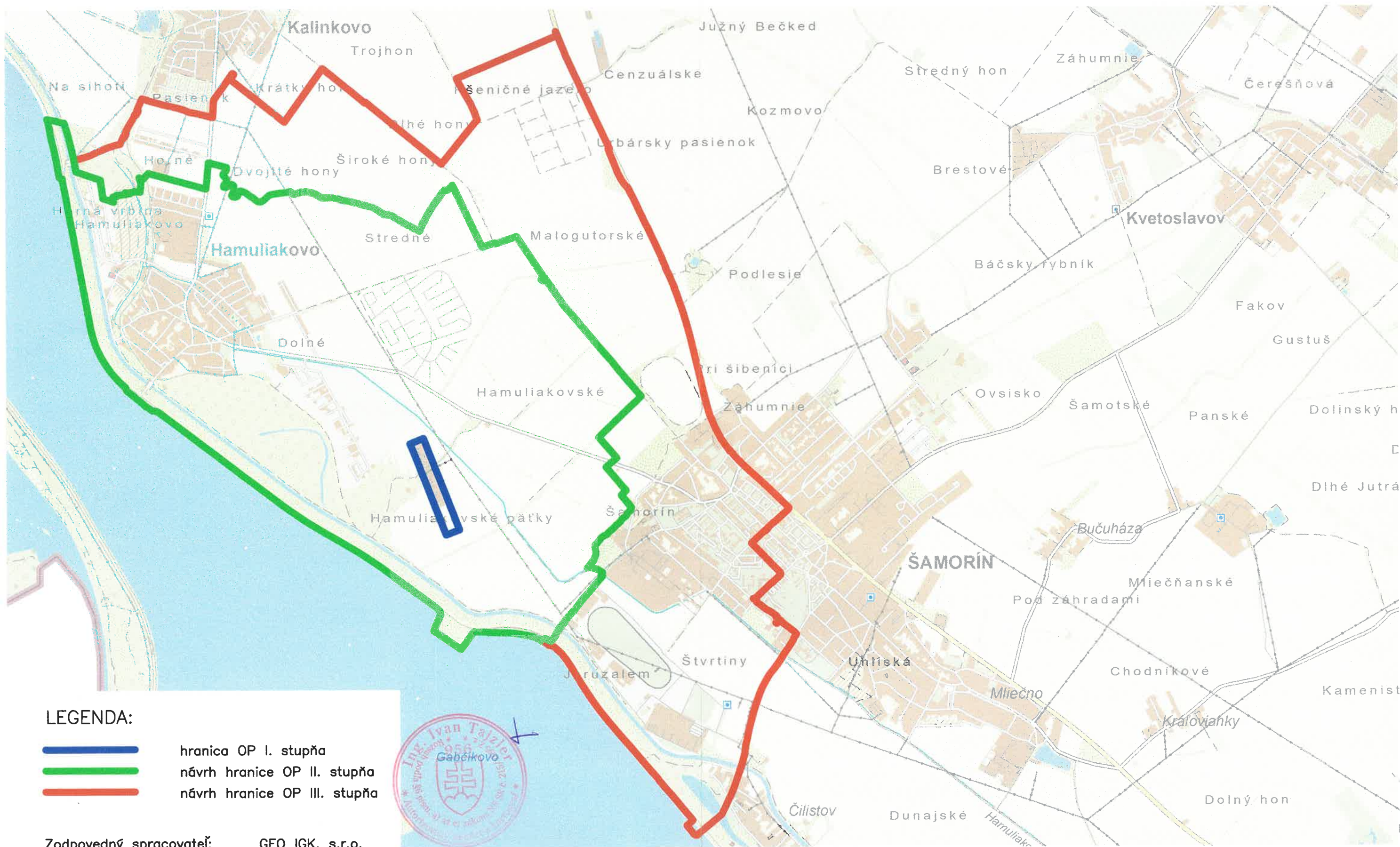





Vodárenský zdroj Šamorín

Návrh hraníc ochranných pásiem II. a III. stupňa, aktualizácia k 01/2019



LEGENDA:

-  hranica OP I. stupňa
-  návrh hranice OP II. stupňa
-  návrh hranice OP III. stupňa

Zodpovedný spracovateľ: GEO IKG, s.r.o.
Ing. Ivan Tajzler
Pútnická 45, BA

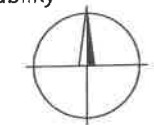
Autorizačne overil: Ing. Ivan Tajzler
Dátum dokumentácie: 01/2019



Náležitostami a presnosťou zodpovedá predpisom.
Autorizačne overil Ing. Ivan Tajzler dňa 04.02.2019.

Mapový podklad ZBGIS®, Úrad geodézie, kartografie a katastra Slovenskej republiky

Okres: Dunajská Streda
Katastrálne územie: Šamorín
Okres: Senec
Katastrálne územia: Jánošíková, Hamuliakovo, Kalinkovo



M 1:25000