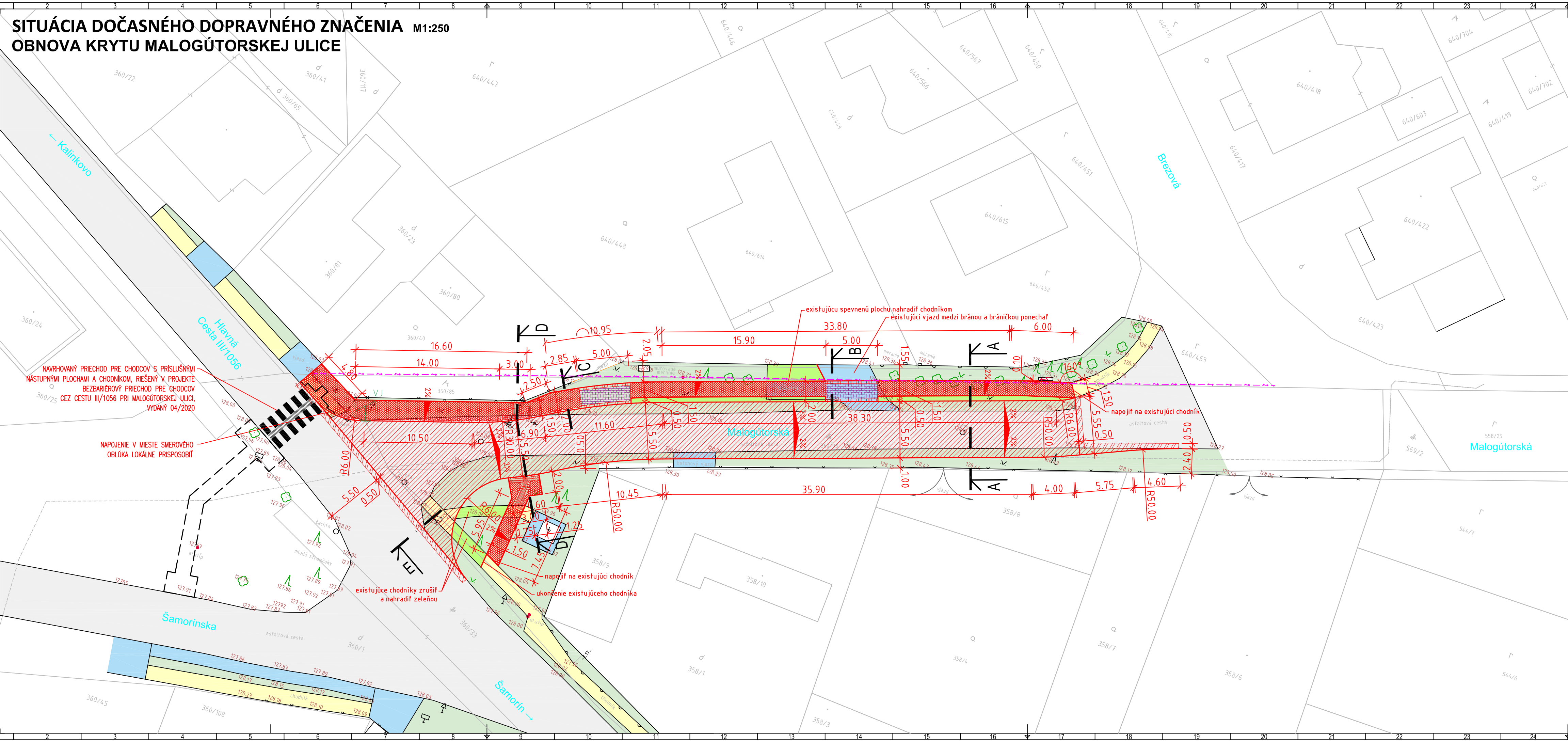


SITUÁCIA DOČASNÉHO DOPRAVNÉHO ZNAČENIA M1:250
OBNOVA KRYTU MALOGÚTORSKEJ ULICE



NAVROVANÝ PRIECHOD PRE CHODCOV S PRÍSLUŠNÝMI NÁSTUPNÝMI PLOCHAMI A CHODNÍKOM, RIEŠENÝ V PROJEKTE BEZBARIÉROVÝ PRIECHOD PRE CHODCOV CEZ CESTU III/1056 PRI MALOGÚTORSKEJ ULICI, VYDANÝ 04/2020

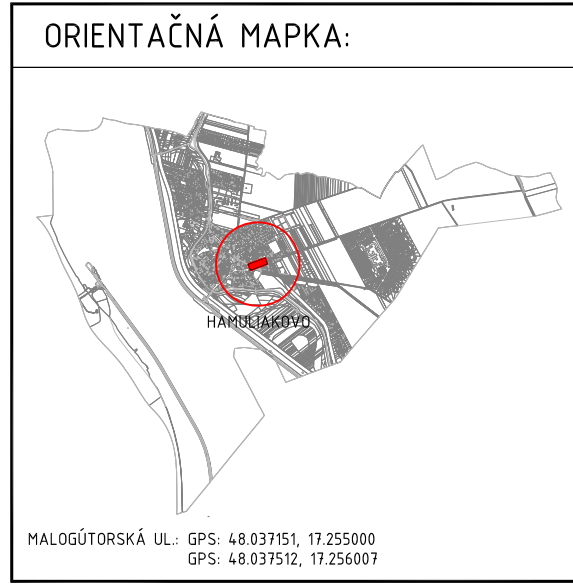
NAPOJENIE V MIESTE SMEROVÉHO OBLÚKA LOKÁLNE PRISPOBIEŤ

existujúce chodníky zrušiť a nahradíť zeleňou

napojiť na existujúci chodník

existujúcu spevnenú plochu nahradíť chodníkom
 existujúci vjazd medzi bránou a bráničkou ponechať

napojiť na existujúci chodník



LEGENDA INŽINIERSKYCH SIETÍ:

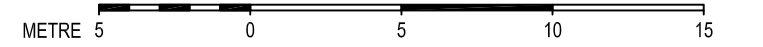
	VEREJNÉ ELEKTRICKÉ NN ROZVODY
--	-------------------------------

LEGENDA ŠRAFOVANIA:

	EXISTUJÚCA ASFALTOBETÓNOVÁ KOMUNIKÁCIA
	EXISTUJÚCE VJAZDY A VSTUPY NA SÚKROMNÉ POZEMKY
	EXISTUJÚCI CHODNÍK ZO ZÁMKOVEJ DLAŽBY
	EXISTUJÚCE ZATŔAVNENIE A ZELEŇÉ PLOCHY
	NAVROVANÉ ZATŔAVNENIE - 40 m ²

LEGENDA STAVEBNÉHO RIEŠENIA:

	NAVROVANÝ CHODNÍK ZO ZÁMKOVEJ DLAŽBY HRÚBKÝ 60 mm - 115 m ²
	NAVROVANÝ CHODNÍK ZO ZÁMKOVEJ DLAŽBY V MIESTE VJAZDOV HRÚBKÝ 80 mm - 15 m ²
	NAVROVANÉ ROZŠÍRENIE A OBNOVA MIESTNEJ KOMUNIKÁCIE - 425 m ²
	ZAREZANIE VOZOVKY š. 0,5 m
	ZÁHONOVÝ OBRUBNÍK, BETÓNOVÝ, TYP ABO 5-8 (STYK CHODNÍKA SO ZELEŇOU)
	CESTNÝ OBRUBNÍK, BETÓNOVÝ, TYP ABO 1-15
	CESTNÝ OBRUBNÍK, BETÓNOVÝ, SKOSENÝ, OSADENÝ NALEŽATO, TYP ABO 1-15
	NAVROVANÁ VSAKOVACIA JAMA VJ-2000x1000x1000mm-1ks. UMIESTNENÁ POD CHODNÍKOM Pozn.: PRED REALIZÁCIOU PREVERIŤ ROZMER A UMIESTNENIE VSAKOVACEJ JAMY HYDROGEOLOGOM
	NAVROVANÉ POTRUBIE DAŽŔOVEJ KANALIZÁCIE DN110 VEDENÉ V ZEMI



HLAVNÝ PROJEKTANT: Ing. J. SEKERKA	ZODP. PROJEKTANT: Ing. J. SEKERKA	NAVRHOL: Ing. J. SEKERKA	VYPRACOVAL: Ing. Z. HAVLOVÁ	INVESTOR: OBEC HAMULIAKOVO Hamuliakovo 127/18, 900 43 Hamuliakovo	
STAVBA: OBNOVA KRYTU MALOGÚTORSKEJ ULICE	PARC.Č.: 360/33,360/93	DÁTUM: 05/2020	OKRES: SENEC	FORMÁT: 4 x A4	RAZÍTKO:
MIESTO STAVBY: MALOGÚTORSKÁ UL., HAMULIAKOVO	OKRES: SENEC	FORMÁT: 4 x A4	MIERKA: 1 : 250	PREDMET VÝKRESU: SITUÁCIA STAVEBNÉHO RIEŠENIA	
VÝKRES Č.: 02					